


KARTA WERYFIKACYJNA OCENY MERYTORYCZNEJ
do wniosku z propozycją zadania publicznego do realizacji w ramach budżetu obywatelskiego na 2024 rok

Nazwisko i imię wnioskodawcy	Mikołaj Mirosław Synowiec
Nazwa zadania	„ZIELONE JAWORZNO dostępne dla wszystkich – rewitalizacja Parku Lotników, Równej Górki, Skweru Rogatka + nowe nasadzenia drzew”
Czy realizacja zadania leży w kompetencjach gminy ¹	Tak
Czy zadanie jest zgodne z definicją zad. inwestycyjnego lub nieinwestycyjnego ²	Nie. Zgodnie z rozdz. I ust. 3 pkt. 1 uchwały nr VI/72/2019 Rady Miejskiej w Jaworznie z dnia 28 marca 2019 r. w sprawie określenia zasad i trybu przeprowadzania konsultacji społecznych związanych z budżetem obywatelskim miasta Jaworzna: <u>objekty budowlane o charakterze sportowo-rekreacyjnym muszą dotyczyć jednej lokalizacji w terenie.</u>
Czy zadanie adresowane jest do ogółu mieszkańców Jaworzna	Tak
Czy wskazana lokalizacja umożliwia realizację zadania ³	Tak Park Lotników - działka nr 2191/3 obr. 122, Równa Górka – działka nr 4703 br. 200 Rogatka – działka nr 3090, 3116, 3128 obr. 200
Czy zadanie może negatywnie oddziaływać na najbliższe otoczenie / sąsiedztwo zabudowań mieszkalnych (hałas, zwiększone natężenie ruchu samochodowego itp.)	Nie
Czy zadanie nie koliduje z planami i programami dotyczącymi miasta, czy nie jest ujęte w budżecie miasta	<u>Opinia UM Wydział Obrotu Nieruchomości</u> Park Lotników - działka nr 2191/3 obr. 122 – bez uwag teren nie jest objęty sprzedażą, dzierżawą, itp. Równa Górka – działka nr 4703 obr. 200 – bez uwag teren nie jest objęty sprzedażą, dzierżawą, itp. Rogatka – działka nr 3090 obr. 200 – bez uwag teren nie jest objęty sprzedażą, dzierżawą, itp. działki nr 3116, nr 3128 obr. 200 – w chwili obecnej prowadzone jest postępowanie odnośnie ustanowienia służebności przesyłu na działkach dla Tauron Dystrybucja S.A., w celu uregulowania stanu prawnego posadowionych na ww. działkach linii napowietrznej 110 kV wraz ze stanowiskami słupowymi. Zlecona została wycena prawa służebności, na którą Tauron Dystrybucja S.A. wyraził zgodę. <u>Opinia UM Wydział Urbanistyki i Architektury</u> Park Lotników - Działka nr 2191/3 obr. 122 położona jest w granicach miejscowego planu zagospodarowania przestrzennego dla Parku im. Lotników Polskich w granicach administracyjnych m. Jaworzna - w terenie oznaczonym symbolem 1ZP, 2ZP – tereny parku wypoczynkowego: Równa Górka – działka nr 4703 obr. 200 położona jest w granicach miejscowego planu zagospodarowania przestrzennego terenu przeznaczonego pod zabudowę w rejonie ul. Kołłątaja – wschód - terenie oznaczonym symbolem 13UK/ZP – tereny usług kultury i zieleni parkowej. Zadanie zgodne z ustaleniami planu. Rogatka – działka nr 3090 obr. 200

	<p>położona jest w granicach miejscowego planu zagospodarowania przestrzennego „Centrum” w Jaworznie w terenie oznaczonym symbolem UO5 – usługi lokalne Zadanie zgodne z ustaleniami planu.</p> <p>Działki nr 3116, 3128 obr. 200 położone są w granicach miejscowego planu zagospodarowania przestrzennego „Centrum” w Jaworznie w terenie oznaczonym symbolem ZP6 – zieleń urządzona Zadanie zgodne z ustaleniami planu.</p> <p><u>Opinia UM Wydział Geodezji i Kartografii</u> Park Lotników - W obszarze planowanego projektu teren uzbrojony w sieć elektroenergetyczną podziemną, wysokiego i niskiego napięcia, sieć kanalizacyjną, telekomunikacyjną podziemną, wodociągową, gazową. Równa górką - W obszarze planowanego projektu teren uzbrojony w sieć elektroenergetyczną podziemną, sieć kanalizacyjną, wodociągową, ciepłowniczą, gazową. Rogatka - W obszarze planowanego projektu teren uzbrojony w sieć elektroenergetyczną podziemną, sieć kanalizacyjną, wodociągową, ciepłowniczą, gazową.</p> <p><u>Opinia UM Wydział Inwestycji Miejskich</u> nie wnosi uwag – do lokalizacji przedmiotowego zadania na działkach Park Lotników - działka nr 2191/3 obr. 122, Równa Górką – działka nr 4703 br. 200, Rogatka – działka nr 3090, 3116, 3128 obr. 200, nie są prowadzone i planowane inwestycje.</p> <p><u>Opinia Działu Zieleni Miejskiej Miejskiego Zarządu Nieruchomości Komunalnych</u> Dział Zieleni Miejskiej na terenie Parku Lotników planuje wykonanie nasadzeń rekompensacyjnych drzew w ilości 20 szt., Równa Górką w rejonie krzyża na Równiej Górcy cyklicznie odbywają się uroczystości religijne i dlatego nie jest wskazane poddanie rewitalizacji terenu przy krzyżu, Rogatka – bez uwag.</p>
Czy możliwe jest wykonanie zadania w jednym roku budżetowym ⁴	Tak
Szacunkowe koszty zadania ⁵	1.400.000,00 zł
Czy maksymalna wartość zadań nieinwestycyjnych będących częścią składową zadań inwestycyjnych nie przekracza 200 000 zł	Nie dotyczy
Czy istnieje możliwość zabezp. w budżecie ew. kosztów, które zadanie będzie generowało w przyszłości ⁶	Tak
Ew. inne uwagi związane z realizacją zadania	Brak
Ew. ustalenia z wnioskodawcą ⁷	<p>Ponieważ wnioskowane zadanie jest nie zgodne z definicją zadania inwestycyjnego rozdz. I ust. 3 pkt. 1 uchwały nr VI/72/2019 Rady Miejskiej w Jaworznie z dnia 28 marca 2019 r. w sprawie określenia zasad i trybu przeprowadzania konsultacji społecznych związanych z budżetem obywatelskim miasta Jaworzna tj.: <u>obiekty budowlane o charakterze sportowo-rekreacyjnym muszą dotyczyć jednej lokalizacji w terenie - wnioskodawca projektu ograniczył propozycję do jednej lokalizacji, jest to Park Lotników dz. nr 2191/3 obr. 122.</u></p> <p>Ustalono, że w ramach zadania zostanie przywrócone „Miasteczko rowerowe”, powstanie „Zielona Strefa Wypoczynkowa, wybieg dla zwierząt „Psi Park”, wymiana</p>



	<p>ławek, usunięcie elementów metalowych zlokalizowanych wokół stawku, montaż instalacji do kalisteniki, nasadzenie drzew i montaż nowych lamp solarnych. Odstępuje się od wymiany lamp parkowych których właścicielem jest TAURON Nowe Technologie S.A. Szacunkowe koszty zadania 1 400 000,00 zł.</p> <p>W związku z powyższym zmieniono nazwę zadania na: „Zielone Jaworzno – modernizacja Parku Lotników”.</p>
<p>Końcowa opinia dot. realizacji zadania: pozytywna/negatywna /wybrać właściwe – w przypadku opinii negatywnej wpisać krótkie uzasadnienie/</p>	<p>Pozytywna</p>
<p>Imię i nazwisko pracownika/pracowników prowadzącego/prowadzących sprawę, nr tel. wew.</p>	<p>MARIA JAROSIŃSKA TEL. 32 745-10-45 WEW 443 BARBARA LEŚNIAK TEL. 32 745-10-45 WEW 443 PAWEŁ SUSKI TEL. 32 745-10-45 WEW 439</p>
<p>Data i podpis naczelnika wydziału merytorycznego (dyrektora jednostki) dokonującego weryfikacji</p>	<p style="text-align: center;">   Tomasz Jewuła </p>

¹wynikających z ustaw o samorządzie gminnym i powiatowym;

²określonej w Rozdz. I ust. 3 uchwały Nr VI/72/2019 Rady Miejskiej w Jaworznie z dnia 28 marca 2019 r. w sprawie określenia zasad i trybu przeprowadzania konsultacji społecznych związanych z budżetem obywatelskim miasta Jaworzna;

³tj. czy teren jest własnością gminy (jeżeli jest w administrowaniu, czy administrator zapewnia nieograniczony dostęp mieszkańców do obiektu JBO po jego wybudowaniu – potwierdzić!), czy zadanie wpisuje się w istniejący plan zagosp. przestrz. (UA), czy teren nie jest objęty sprzedażą, dzierżawą, itp. (ON), czy w najbliższym otoczeniu nie ma tego typu inwestycji, czy obiekty budowlane o charakterze sport-rekr. dot. jednej lokalizacji w terenie, ew. inne uwagi w tym zakresie;

⁴należy wziąć pod uwagę cały proces inwestycyjny tj.: od etapu projektowania po przekazanie inwestycji w użytkowanie, rozliczenia kosztów zadania a także inne kwestie jak np. wycinka drzew;

⁵należy dołączyć dokumenty potwierdzające faktyczną weryfikację kosztów zadania;

⁶sprawdzić pod kątem kryteriów określonych w definicji zadania publicznego w Rozdz. I ust. 2 pkt. 6 lit. c i h uchwały Nr VI/72/2019 Rady Miejskiej w Jaworznie z dnia 28 marca 2019 r. w sprawie określenia zasad i trybu przeprowadzania konsultacji społecznych związanych z budżetem obywatelskim miasta Jaworzna, a w sytuacji, w której teren ma zewnętrznego administratora, należy zaopiniować możliwość ponoszenia przez niego kosztów utrzymania nowego obiektu;

⁷wymagane w przypadku konieczności zmiany zakresu rzeczowego wniosku, zmiany lokalizacji zadania, zmiany nazwy zadania (dla lepszego opisu lub wynikającej ze zmiany zakresu rzeczowego) oraz kosztów zadania – należy wskazać różnice w stosunku do zakresu wejściowego wynikającego z wniosku, a także w przypadku łączenia tożsamyh wniosków, lub stwierdzonej kolizji w lokalizacji wniosków.

KARTA WERYFIKACYJNA OCENY FORMALNEJ

do wniosku z propozycją zadania publicznego do realizacji w ramach Jaworznickiego Budżetu Obywatelskiego na 2024 rok:
SYNOWIEC MIKOŁAJ MIROSŁAW „ZIELONE JAWORZNO dostępne dla wszystkich – rewitalizacja Parku Lotników,
 Równiej Górki, Skweru Rogatka + nowe nasadzenia drzew”

Lista pytań	TAK / NIE /zaznaczyć właściwe/	Uwagi
Czy wniosek został sporządzony wg wzoru określonego w Załączniku nr 1 do Zarządzenie Nr PI.0050.104.2023 Prezydenta Miasta Jaworzna z dnia 5 kwietnia 2023 r. oraz zgodnie z uchwałą RM Nr VI/72/2019 z dnia 28 marca 2019 r. z późn. zm.	<input checked="" type="radio"/> TAK / <input type="radio"/> NIE	
Czy wniosek został złożony w wymagany sposób i terminie	<input checked="" type="radio"/> TAK / <input type="radio"/> NIE	
Czy wskazano dane wnioskodawcy	<input checked="" type="radio"/> TAK / <input type="radio"/> NIE	
Czy dane wnioskodawcy są prawidłowe, po uwzględnieniu weryfikacji z ewid. ludności	<input checked="" type="radio"/> TAK / <input type="radio"/> NIE	
Czy wnioskodawca zamieszkuje na terenie Jaworzna	<input checked="" type="radio"/> TAK / <input type="radio"/> NIE	
Czy wnioskodawca wskazał prawidłową liczbę partnerów projektu	<input checked="" type="radio"/> TAK / <input type="radio"/> NIE	
Czy wskazano nazwę zadania	<input checked="" type="radio"/> TAK / <input type="radio"/> NIE	
Czy uzupełniono opis zadania	<input checked="" type="radio"/> TAK / <input type="radio"/> NIE	
Czy wskazana została lokalizacja zadania	<input checked="" type="radio"/> TAK / <input type="radio"/> NIE	
Czy podane zostały szacunkowe koszty zadania	<input checked="" type="radio"/> TAK / <input type="radio"/> NIE	
Czy szacunkowe koszty zadania mieszczą się w budżecie JBO tj.: do kwoty 1,4 mln zł (zad. nieinwestycyjne do kwoty 200 tys. zł)	<input checked="" type="radio"/> TAK / <input type="radio"/> NIE	
Czy wskazany został tytuł prawny do nieruchomości /w przypadku projektów inwestycyjnych/	<input checked="" type="radio"/> TAK / <input type="radio"/> NIE	
Czy załączone zostało oświadczenie o zapewnieniu nieograniczonego dost. do terenu (jeżeli dotyczy)	TAK / <input checked="" type="radio"/> NIE	NIE DOTYCZY
Czy uzupełniono uzasadnienie do projektu	<input checked="" type="radio"/> TAK / <input type="radio"/> NIE	
Czy lista osób popierających zawiera wymagane minimum, po uwzględnieniu weryfikacji z ewidencją ludności	<input checked="" type="radio"/> TAK / <input type="radio"/> NIE	
Czy wniosek zawiera podpis wnioskodawcy	<input checked="" type="radio"/> TAK / <input type="radio"/> NIE	
Uwagi dla zespołu oceny merytorycznej	ZWERYFIKOWAĆ Z PLANAMI INWESTYCYJNYMI ORAZ ZGODNOŚĆ Z DEFINICJĄ ZADANIA INWEST. - 3 LOKALIZACJE	
Kończowa opinia dot. poprawności formalnej wniosku: <input checked="" type="radio"/> pozytywna / <input type="radio"/> negatywna / <input type="radio"/> pozytywna pod warunkiem uzupełnienia braków formalnych w terminie do 3 dni roboczych od dnia wezwania wnioskodawcy (Wybrać właściwe, po podjętym rozstrzygnięciu przez członków Zespołu. W przypadku opinii negatywnej wpisać krótkie uzasadnienie)	POZYTYWNA	
Podpisy członków zespołu		

Wpłynęło dnia 29.05.2023

Nr sprawy.....za.....

Podpis.....Medel.....

Załącznik Nr 1
do zarządzenia Nr PI.0050.104.2023
Prezydenta Miasta Jaworzna
z dnia 5 kwietnia 2023 r.

**WNIOSEK Z PROPOZYCJĄ ZADANIA PUBLICZNEGO
DO REALIZACJI W RAMACH BUDŻETU OBYWATELSKIEGO NA 2024 ROK**

1. Podstawowe dane wnioskodawcy / partnera projektu*

* Wnioskodawcą / partnerem projektu może być każda osoba zamieszkująca na terenie miasta Jaworzna.
W obrębie wniosku można wskazać wyłącznie jednego partnera projektu. Można być partnerem tylko jednego projektu.

1.1 Wnioskodawca

Imię i nazwisko	Mikołaj Mirosław Synowiec ✓								
Adres zamieszkania									
Data urodzenia		-		-					✓
	D	D	-	M	M	-	R	R	
Telefon/y									
Adres e-mail									

1.2 Partner projektu

Imię i nazwisko	Bartosz Grzegorz Grabski
-----------------	--------------------------

2. Propozycja zadania

Tytuł zadania tj.: nazwa zadania oddająca jego istotę

ZIELONE JAWORZNO dostępne dla wszystkich -
rewitalizacja Parku Lotników, Równej Górki, Skweru Rogatka + nowe nasadzenia drzew

Opis zadania

Projekt ma na celu uatrakcyjnienie zielonych terenów rekreacyjnych na terenie miasta. Projekt skupia się na trzech lokalizacjach, aby możliwym było wykonanie projektu w jednym roku budżetowym.

Założenia projektu, dla danych lokalizacji*:

1. Park Lotników - Osiedle Stałe (założenie ok. 73% projektu - 1 022 000 PLN)

1.1. Przywrócenie „Miasteczka Rowerowego”

1.2. Utworzenie stacji rowerowej

1.3. Utworzenie „Zielonej Strefy Wypoczynkowej”

1.4. Utworzenie wybiegu dla zwierząt „Psi Park”

1.5. Wymiana latarni oraz ławek w głównej alei Parku

1.6. Usunięcie niebezpiecznych instalacji metalowych, zastąpienie ich przeznaczonych do tego celu placu do kalisteniki.

2. Równa Górka - Osiedle Skałka (założenie ok. 17% projektu - 238 000 PLN)

a) budowa schodów

b) nasadzenia drzew

c) ogólna rewitalizacja i uatrakcyjnienie dla mieszkańców (ławki, kosze na śmieci, altany, oświetlenie)

3. Skwer Rogatka - Śródmieście (założenie ok. 10% projektu - 140 000 PLN)

a) nasadzenia drzew

b) ogólna rewitalizacja i uatrakcyjnienie dla mieszkańców (ławki, kosze na śmieci, altany, oświetlenie)

*(należy pamiętać o możliwości zmian założeń i konkretnych rozwiązań, na etapie projektowania)

3. Dane dotyczące projektu*

* Przy wskazywaniu danych dotyczących projektu zaleca się zweryfikowanie ich poprawności.
Informacje w powyższym zakresie można uzyskać pod nr tel.(32) 61 81 582, (32) 61 81 691

Lokalizacja zadania (proszę wskazać jak najdokładniej teren miasta, na którym zadanie ma być realizowane, można załączyć mapę poglądową; w przypadku zadań nieinwestycyjnych proszę wskazać placówkę, na terenie której zadanie ma być realizowane)	Park Lotników obr. 122, d. 2191/3 Równa Górka obr. 200, d. 4703 Rogatka obr. 200, d.3090, 3116, 3128
Tytuł prawny do nieruchomości wskazanej jako teren, na którym ma być realizowane zadanie	Tereny gminne
Łączne szacunkowe koszty zadania (brutto)	1 400 000 PLN
Czy zadanie jest zlokalizowane w sąsiedztwie obiektów mieszkalnych	Tak
Czy zadanie może negatywnie oddziaływać na najbliższe otoczenie / sąsiedztwo zabudowań mieszkalnych (w przypadku zadania inwestycyjnego proszę wskazać ew. uciążliwości związane z jego użytkowaniem np. hałas, zwiększone natężenie ruchu samochodowego itp.)	Zwiększenie liczby mieszkańców korzystających z miejsc uwzględnionych w projekcie

4. Uzasadnienie projektu

Krótkie uzasadnienie projektu, opis korzyści z realizacji zadania

Projekt ma na celu uatrakcyjnienie terenów zielonych, często uczęszczanych przez mieszkańców. Lokalizacje projektu zostały dobrane po wstuchaniu się w potrzeby mieszkańców. Lokalizacje znajdują się w miejscach dużych skupisk mieszkańców, często użytkowanych przez rodziny z dziećmi oraz zwierzętami.

Jaworznianie cenią sobie miejsca zielone w swoim otoczeniu, co pokazują liczne dyskusje społeczne jak i sondaże.

Przeprowadzenie rewitalizacji we wskazanych miejscach zdecydowanie poprawi atrakcyjność Miasta, jako miejsca przyjemnego do życia.

Uwzględnienie licznych miejsc do spotkań pozwoli zawiązywać lepsze współpracę w społecznościach lokalnych.

Projekt przykłada też uwagę na czystość zielonych miejsc, poprzez zamontowanie dodatkowych koszy na śmieci, oraz psie odchody.

Ważnym punktem projektu jest miasteczko ruchu drogowego w Parku Lotników. Zdecydowanie będzie to miało pozytywny skutek na bezpieczeństwo i edukację najmłodszych mieszkańców naszego miasta.

5. Załączniki do wniosku*

**Należy je wymienić i dołączyć do wniosku w przypadku, gdy są przewidziane np. oświadczenie o zapewnieniu nieograniczonego dostępu do terenu, kosztorysy, mapy poglądowe itp.*

1. Mapki z lokalizacjami.....

2. Przykładowy kosztorys.....

Oświadczam, że podane przeze mnie dane osobowe są prawdziwe.

Wyrażam zgodę na przetwarzanie moich danych osobowych w celu przeprowadzenia naboru wniosków w ramach jaworznickiego budżetu obywatelskiego.

.....
(podpis wnioskodawcy)

Uwagi:

1. Każde pole musi być uzupełnione zgodnie ze wskazanym opisem.
2. W przypadku wątpliwości dotyczących uzupełnienia wniosku informacje można uzyskać pod nr tel. (32) 61 81 582, (32) 61 81 691.
3. Aby wniosek podlegał rozpatrzeniu, liczba podpisów osób popierających realizację zadania publicznego nie może być mniejsza niż 30.
4. Wnioski można składać:
 - osobiście w Urzędzie Miejskim w Jaworznie przy ul. Grunwaldzkiej 33, w godzinach pracy Urzędu,
 - drogą pocztową na adres: Urząd Miejski w Jaworznie, ul. Grunwaldzka 33, 43-600 Jaworzno, z dopiskiem „Budżet obywatelski”,
 - mailowo na adres: jbo@um.jaworzno.pl w formie zeskanowanych oryginałów dokumentów.



JAWORZNICKI
BUDŻET
OBYWATELSKI
2024

PRZYKŁADOWY KOSZTORYS

„ZIELONE JAWORZNO dostępne dla wszystkich - rewitalizacja Parku Lotników, Równej Górki, skweru Rogatka + nasadzenia drzew”



Handwritten signature

ZIELONE JAWORZNO dostępne dla wszystkich

ZIELONE JAWORZNO	cena	ilość	koszt	koszt +12% inflacji
Park Lotników			916 400	1 026 368
Miasteczko Rowerowe			298 000	333 760
Prace projektowe	10 000	1	10 000	11 200
Wyrównanie i oczyszczenie nawierzchni	240	800	192 000	215 040
Oznakowanie pionowe	300	40	12 000	13 440
Malowanie oznakowania poziomego	100	800	80 000	89 600
tablica z regulaminem	2 000	2	4 000	4 480
Zielona Strefa Wypoczynkowa			200 000	224 000
Prace projektowe	10 000	1	10 000	11 200
Nasadzenia drzew	2 000	10	20 000	22 400
Nasadzenia krzewów	200	50	10 000	11 200
Ławki z oparciem	3 000	10	30 000	33 600
Leżaki parkowe	5 000	8	40 000	44 800
Altany	30 000	2	60 000	67 200
Oświetlenie	10 000	3	30 000	33 600
Psi wybieg			127 400	142 688
Prace projektowe	5 000	1	5 000	5 600
Ogrodzenie terenu	230	280	64 400	72 128
Oświetlenie	10 000	4	40 000	44 800
Kosze na psie odchody	3 000	6	18 000	20 160
Stacja Rowerowa			45 000	50 400
Prace projektowe	5 000	1	5 000	5 600
Wiata z uchwytami na rowery	30 000	1	30 000	33 600
Stacja samodzielnej naprawy rowerów	10 000	1	10 000	11 200
Plac do kalisteniki			96 000	107 520
Prace projektowe	5 000	1	5 000	5 600
Demontaż istniejących, niebezpiecznych konstrukcji	1 000	1	1 000	1 120
Przygotowanie terenu, utwardzenie bezpiecznej nawierzchni	500	80	40 000	44 800
Instalacje do kalisteniki	50 000	1	50 000	56 000

ZIELONE JAWORZNO	cena	ilość	koszt	koszt +12% inflacji
Wymiana ławek, oświetlenia oraz oznakowania			150 000	168 000
Demontaż istniejących ławek, latarni i znaków	5 000	1	5 000	5 600
Ławki z oparciem	3 000	27	81 000	90 720
Oświetlenie	10 000	6	60 000	67 200
Oznakowanie wejść do parku	2 000	2	4 000	4 480
Równa Górką			208 800	233 856
Prace projektowe	5 000	1	5 000	5 600
Altany	30 000	2	60 000	67 200
Ławki z oparciem	3 000	6	18 000	20 160
Oświetlenie	20 000	2	40 000	44 800
Kosze na śmieci	3 000	3	9 000	10 080
Kosze na psie odchody	3 000	2	6 000	6 720
Nasadzenia drzew	2 000	5	10 000	11 200
Nasadzenia krzewów	200	20	4 000	4 480
Nasadzenia łąki kwietnej	60	80	4 800	5 376
Stojaki rowerowe	1 000	2	2 000	2 240
Schody	50 000	1	50 000	56 000
Skwer rogatka			124 800	139 776
Prace projektowe	5 000	1	5 000	5 600
Wyznaczenie i poprowadzenie ścieżek szutrowych	140	150	21 000	23 520
Ławki z oparciem	3 000	6	18 000	20 160
Oświetlenie	20 000	2	40 000	44 800
Kosze na śmieci	3 000	4	12 000	13 440
Kosze na psie odchody	3 000	2	6 000	6 720
Nasadzenia drzew	2 000	6	12 000	13 440
Nasadzenia krzewów	200	30	6 000	6 720
Nasadzenia łąki kwietnej	60	80	4 800	5 376
			1 250 000	1 400 000

Przedstawiony kosztorys ma na celu tylko i wyłącznie wyliczenie orientacyjnych kosztów projektu. Uwzględnia rynkowe ceny brutto wraz z usługami montażu.

Elementy kosztorysu mogą ulec zmianie lub usunięciu, przy zmianach na etapie projektowym. W ich miejsce mogą zostać dodać inne elementy, lecz tak, aby nie przekroczyć całkowitego kosztu projektu 1 400 000 PLN. W związku z rosnącymi cenami ww. produktów i usług, obok została uwzględniona inflacja 12% r/r.



JAWORZNICKI
BUDŻET
OBYWATELSKI
2024

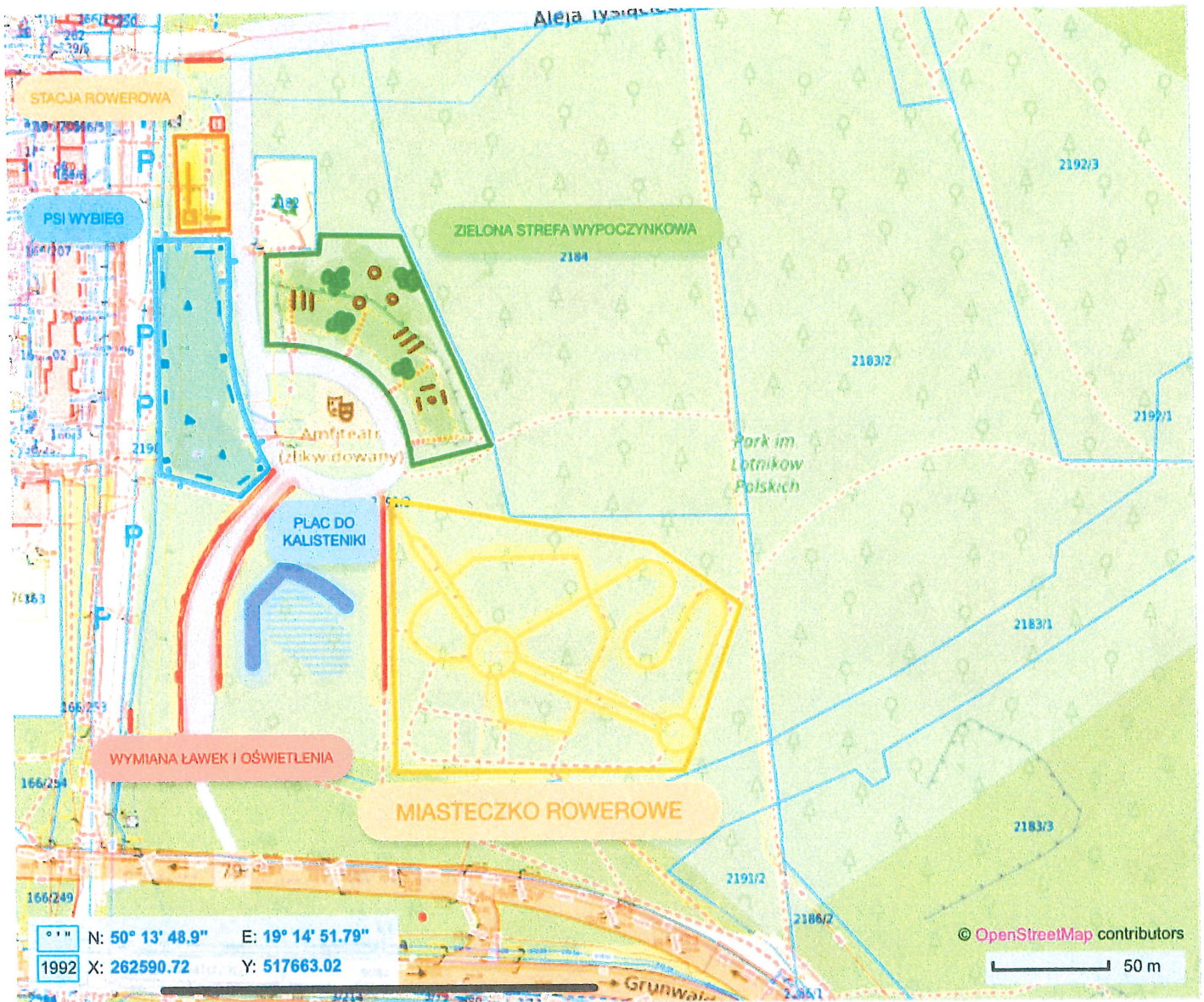
MAPKI Z LOKALIZACJAMI

„ZIELONE JAWORZNO dostępne dla wszystkich - rewitalizacja Parku Lotników, Równej Górki, skweru Rogatka + nasadzenia drzew”



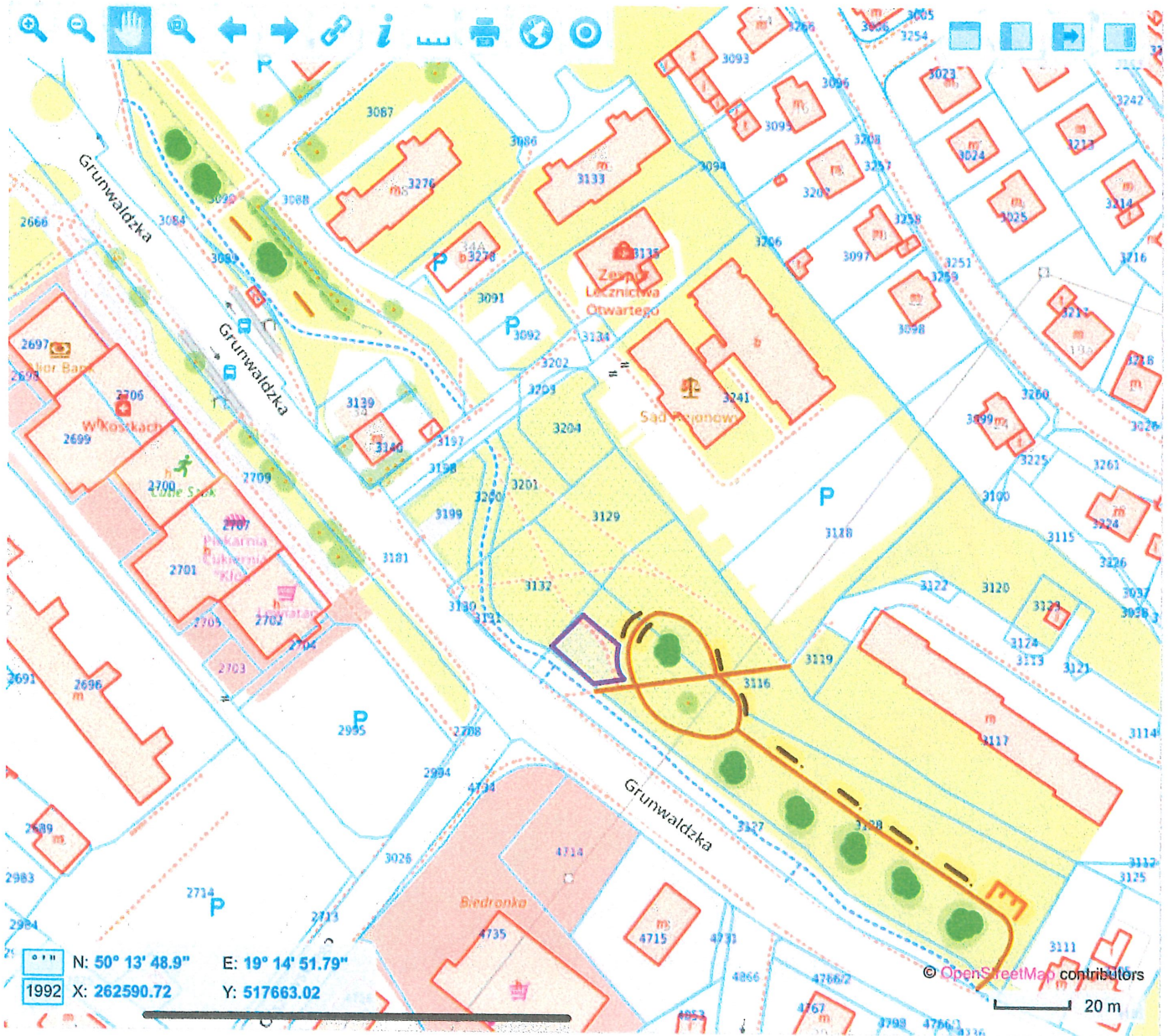
Handwritten signature

Park Lotników - Osiedle Stałe
Obręb 122
Działka 2191/3



A

Skwer Rogatka - Śródmieście
Obręb 200
Działki 3090, 3116, 3128



Równa Górka - Osiedle Skałka
Obręb 200
Działka 4703

