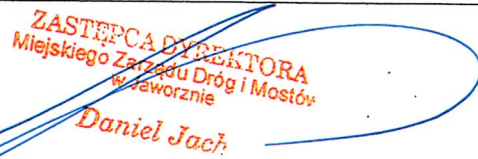


## KARTA WERYFIKACYJNA OCENY MERYTORYCZNEJ

do wniosku z propozycją zadania publicznego do realizacji w ramach budżetu obywatelskiego na 2023 rok

Nazwisko i imię wnioskodawcy	ZALESKI JANUSZ MARIAN
Nazwa zadania	PRZEBUDOWA OGÓLNODOSTĘPNEGO PARKINGU PRZY ULICY KAROLA OLSZEWSKIEGO
Czy realizacja zadania leży w kompetencjach gminy <sup>1</sup>	TAK
Czy zadanie adresowane jest do ogółu mieszkańców Jaworzna	TAK
Czy wskazana lokalizacja umożliwia realizację zadania <sup>2</sup>	TAK
Czy zadanie może negatywnie oddziaływać na najbliższe otoczenie / sąsiedztwo zabudowań mieszkalnych (hałas, zwiększone natężenie ruchu samochodowego itp.)	NIE
Czy zadanie nie koliduje z planami i programami dotyczącymi miasta, czy nie jest ujęte w budżecie miasta	NIE
Czy możliwe jest wykonanie zadania w jednym roku budżetowym <sup>3</sup>	TAK
Szacunkowe koszty zadania <sup>4</sup>	WNIOSKOWANA KWOTA 52699,35 ZŁ BRUTTO NIE WYSTARCZY NA WYKONANIE CAŁOŚCI ZADANIA OBJĘTEGO WNIOSEM. WYCENIONO ZADANIE NA 90 TYS. ZŁ. Z UWAGI NA ISTNIEJĄCE DRZEWA JEST MOŻLIWOŚĆ WYKONANIA DO 6 MIEJSC POSTOJOWYCH, ORAZ WYKONANIA OZNAKOWANIA POZIOMEGO I PIONOWEGO WE WNIOSKOWANEJ KWOCIE.
Czy istnieje możliwość zabezp. w budżecie ew. kosztów, które zadanie będzie generowało w przyszłości <sup>5</sup>	NIE

Czy istnieje możliwość zabezp. w budżecie ew. kosztów, które zadanie będzie generowało w przyszłości <sup>5</sup>	NIE
Ew. inne uwagi związane z realizacją zadania	NIE
Ew. ustalenia z wnioskodawcą <sup>6</sup>	TAK. Poinformowano Wnioskodawcę telefonicznie o możliwym zakresie realizacji zadania.
Śródcowa opinia dot. realizacji zadania: pozytywna/negatywna  <small>/wybrać właściwe – w przypadku opinii negatywnej wpisać krótkie uzasadnienie/</small>	POZYTYWNA
Imię i nazwisko pracownika/pracowników prowadzącego/prowadzących sprawę, nr tel. wew.	ARTUR WOJCIECHOWSKI DZIAŁ INŻYNIERII MIEJSKI ZARZĄD DRÓG I MOSTÓW W JAWORZNIE
Data i podpis naczelnika wydziału merytorycznego (dyrektora jednostki) dokonującego weryfikacji	11.07.2022R.  

<sup>1</sup>wynikających z ustaw o samorządzie gminnym i powiatowym;

<sup>2</sup>tj. czy teren jest własnością gminy (jeżeli jest w administrowaniu, czy administrator zapewnia nieograniczony dostęp mieszkańców do obiektu JBO po jego wybudowaniu – **potwierdzić!**), czy zadanie wpisuje się w istniejący plan zagosp. przestrz. (UA), czy teren nie jest objęty sprzedażą, dzierżawą, itp. (ON), czy w najbliższym otoczeniu nie ma tego typu inwestycji, czy obiekty budowlane o charakterze sport-rekr. dot. jednej lokalizacji w terenie, ew. inne uwagi w tym zakresie;

<sup>3</sup>należy wziąć pod uwagę cały proces inwestycyjny tj.: od etapu projektowania po przekazanie inwestycji w użytkowanie, rozliczenia kosztów zadania a także inne kwestie jak np. wycinka drzew;

<sup>4</sup>należy dołączyć dokumenty potwierdzające faktyczną weryfikację kosztów zadania;

<sup>5</sup>w sytuacji, w której teren ma zewnętrznego administratora, wówczas należy zaopiniować możliwość ponoszenia przez niego kosztów utrzymania nowego obiektu;

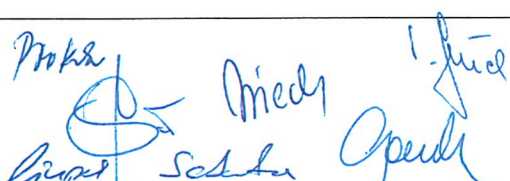
<sup>6</sup>wymagane w przypadku konieczności zmiany zakresu rzeczowego wniosku, zmiany lokalizacji zadania, zmiany nazwy zadania (dla lepszego opisu lub wynikającej ze zmiany zakresu rzeczowego) oraz kosztów zadania – należy wskazać różnice w stosunku do zakresu wejściowego wynikającego z wniosku, a także w przypadku łączenia tożsamyh wniosków, lub stwierdzonej kolizji w lokalizacji wniosków.



## KARTA WERYFIKACYJNA OCENY FORMALNEJ

do wniosku z propozycją zadania publicznego do realizacji w ramach Jaworznickiego Budżetu Obywatelskiego na 2023 rok:

JANUSZ MARIAN ZALESKI „Przebudowa ogólnodostępnego parkingu przy ul. Karola Olszewskiego”

Lista pytań	TAK / NIE /zaznaczyć właściwe/	Uwagi
Czy wniosek został sporządzony wg wzoru określonego w Załączniku nr 1 do Zarządzenia PI.0050.205.2022 Prezydenta Miasta Jaworzna z dnia 15 kwietnia 2022 r. oraz zgodnie z uchwałą RM Nr VI/72/2019 z dnia 28 marca 2019 r. z późn. zm.	TAK / NIE	
Czy wniosek został złożony w wymagany sposób i terminie	TAK / NIE	
Czy wskazano dane wnioskodawcy	TAK / NIE	
Czy dane wnioskodawcy są prawidłowe, po uwzględnieniu weryfikacji z ewid. ludności	TAK / NIE	
Czy wnioskodawca zamieszkuje na terenie Jaworzna	TAK / NIE	
Czy wnioskodawca wskazał prawidłową liczbę partnerów projektu	TAK / NIE	NIE DOTYCZY
Czy wskazano nazwę zadania	TAK / NIE	
Czy uzupełniono opis zadania	TAK / NIE	
Czy wskazana została lokalizacja zadania	TAK / NIE	
Czy podane zostały szacunkowe koszty zadania	TAK / NIE	
Czy szacunkowe koszty zadania mieszczą się w budżecie JBO tj.: do kwoty 1,4 mln zł (zad. nieinwestycyjne do kwoty 200 tys. zł)	TAK / NIE	
Czy wskazany został tytuł prawny do nieruchomości /w przypadku projektów inwestycyjnych/	TAK / NIE	
Czy załączone zostało oświadczenie o zapewnieniu nieograniczonego dost. do terenu (jeżeli dotyczy)	TAK / NIE	NIE DOTYCZY
Czy uzupełniono uzasadnienie do projektu	TAK / NIE	
Czy lista osób popierających zawiera wymagane minimum, po uwzględnieniu weryfikacji z ewidencją ludności	TAK / NIE	
Czy wniosek zawiera podpis wnioskodawcy	TAK / NIE	
Uwagi dla zespołu oceny merytorycznej	BRAK	
<b>Kończowa opinia dot. poprawności formalnej wniosku: pozytywna / negatywna / pozytywna pod warunkiem uzupełnienia braków formalnych w terminie do 3 dni roboczych od dnia wezwania wnioskodawcy</b> (Wybrać właściwe, po podjętym rozstrzygnięciu przez członków Zespołu. W przypadku opinii negatywnej wpisać krótkie uzasadnienie)		POZYTYWNA
Podpisy członków zespołu		



Wpłynęło dnia.....31.05.2022.....

Nr sprawy.....Anna Niedziela  
podinspektor

Podpis.....Referat Promocji

Wniosek z propozycją zadania publicznego  
DO REALIZACJI W RAMACH BUDŻETU OBYWATELSKIEGO NA 2023 ROK

1. Podstawowe dane wnioskodawcy / partnera projektu\*

\* Wnioskodawcą / partnerem projektu może być każda osoba zamieszkująca na terenie miasta Jaworzna.  
W obrębie wniosku można wskazać wyłącznie jednego partnera projektu. Można być partnerem tylko jednego projektu.

1.1 Wnioskodawca

Imię i nazwisko	Janusz Marian Zaleski	✓																				
Adres zamieszkania		✓																				
Data urodzenia	<table border="1"><tr><td></td><td></td><td>-</td><td></td><td></td><td>-</td><td></td><td></td><td></td><td></td></tr><tr><td>D</td><td>D</td><td>-</td><td>M</td><td>M</td><td>-</td><td>R</td><td>R</td><td>R</td><td>R</td></tr></table>			-			-					D	D	-	M	M	-	R	R	R	R	✓
		-			-																	
D	D	-	M	M	-	R	R	R	R													
Telefon/y		✓																				
Adres e-mail		✓																				

1.2 Partner projektu

Imię i nazwisko	
-----------------	--

2. Propozycja zadania

Nazwa zadania /oddająca jego istotę/

Przebudowa ogólnodostępnego parkingu przy ul. Karola Olszewskiego

#### Opis zadania

Ogólnodostępny parking przy ul. Karola Olszewskiego znajduje się na działce gminnej. Obsługuje sąsiadujące punkty handlowo-usługowe (pawilon handlowo-usługowy „Kostki”, sklep Biedronka, Biuro Rachunkowe) oraz okolicznych mieszkańców i ich gości, jest drogą dojazdową dla śmieciarek odbierających nieczystości z dużej wiaty śmietnikowej znajdującej się przy parkingu. Parking został wybudowany na początku lat 80-tych ubiegłego wieku, gdzie projekt nie przewidywał obecnej liczby samochodów i miejsce nie jest optymalnie wykorzystane. Nie ma wyznaczonych miejsc parkowania dla inwalidów.

Zakres proponowanego projektu:

- zwiększenie liczby miejsc parkingowych,
- wyodrębnienie miejsca parkingowego dla inwalidów.

### 3. Dane dotyczące projektu\*

\* Przy wskazywaniu danych dotyczących projektu zaleca się zweryfikowanie ich poprawności.  
Informacje w powyższym zakresie można uzyskać pod nr tel.(32) 61 81 582

Lokalizacja zadania (proszę wskazać jak najdokładniej teren miasta, na którym zadanie ma być realizowane, można załączyć mapę poglądową; w przypadku zadań nieinwestycyjnych proszę wskazać placówkę, na terenie której zadanie ma być realizowane)	Działka 2714 w obr. 1026
Tytuł prawny do nieruchomości wskazanej jako teren, na którym ma być realizowane zadanie	Właściciel: Gmina Miasta Jaworzna
Łączne szacunkowe koszty zadania (brutto)	52 699,35 zł
Czy zadanie jest zlokalizowane w sąsiedztwie obiektów mieszkalnych	Tak
Czy zadanie może negatywnie oddziaływać na najbliższe otoczenie / sąsiedztwo zabudowań mieszkalnych (w przypadku zadania inwestycyjnego proszę wskazać ew. uciążliwości związane z jego użytkowaniem np. hałas, zwiększone natężenie ruchu samochodowego itp.)	Nie



#### 4. Uzasadnienie projektu

Krótkie uzasadnienie projektu, opis korzyści z realizacji zadania

Przebudowa parkingu zapewni większą liczbę miejsc postojowych (o 11 miejsc w tym dla inwalidów), dla klientów okolicznych miejsc usługowo-handlowych, mieszkańców i ich gości. Dodatkowe miejsca parkingowe umożliwią odciążenie chodnika i pasa dojazdowego dla służb miejskich do wiaty śmietnikowej.

#### 5. Załączniki do wniosku\*

*\*Należy je wymienić i dołączyć do wniosku w przypadku, gdy są przewidziane np. oświadczenie o zapewnieniu nieograniczonego dostępu do terenu, kosztorysy, mapy poglądowe itp.*

1. Szacunkowy kosztorys zadania
2. Mapa poglądowa proponowanych zmian na parkingu.

***Oświadczam, że podane przeze mnie dane osobowe są prawdziwe.***

*Zgodnie art.6 ust.1 lit. e Rozporządzenia Parlamentu Europejskiego i Rady (UE) 2016/679 w sprawie ochrony osób fizycznych w związku z przetwarzaniem danych osobowych i w sprawie swobodnego przepływu takich danych oraz uchylenia dyrektywy 95/46/WE (ogólne rozporządzenie o ochronie danych) z dnia 27 kwietnia 2016 r. (Dz.Urz.UE.L Nr 119, str.1) wyrażam zgodę na przetwarzanie moich danych osobowych w celu przeprowadzenia naboru wniosków w ramach jaworznickiego budżetu obywatelskiego.*



.....  
(podpis wnioskodawcy)

Uwagi:

1. Każde pole musi być uzupełnione zgodnie ze wskazanym opisem.
2. W przypadku wątpliwości dotyczących uzupełnienia wniosku informacje można uzyskać pod nr tel. (32) 61 81 582.
3. Aby wniosek podlegał rozpatrzeniu, liczba podpisów osób popierających realizację zadania publicznego nie może być mniejsza niż 30.
4. Wnioski można składać:
  - osobiście w Urzędzie Miejskim w Jaworznie przy ul. Grunwaldzkiej 33, w godzinach pracy Urzędu,
  - drogą pocztową na adres: Urząd Miejski w Jaworznie, ul. Grunwaldzka 33, 43-600 Jaworzno, z dopiskiem „Budżet obywatelski”,
  - mailowo na adres: jbo@um.jaworzno.pl w formie zeskanowanych oryginałów dokumentów.

*Zgodnie z art. 13 ust. 1 i ust. 2 Rozporządzenia Parlamentu Europejskiego i Rady (UE) 2016/679 w sprawie ochrony*

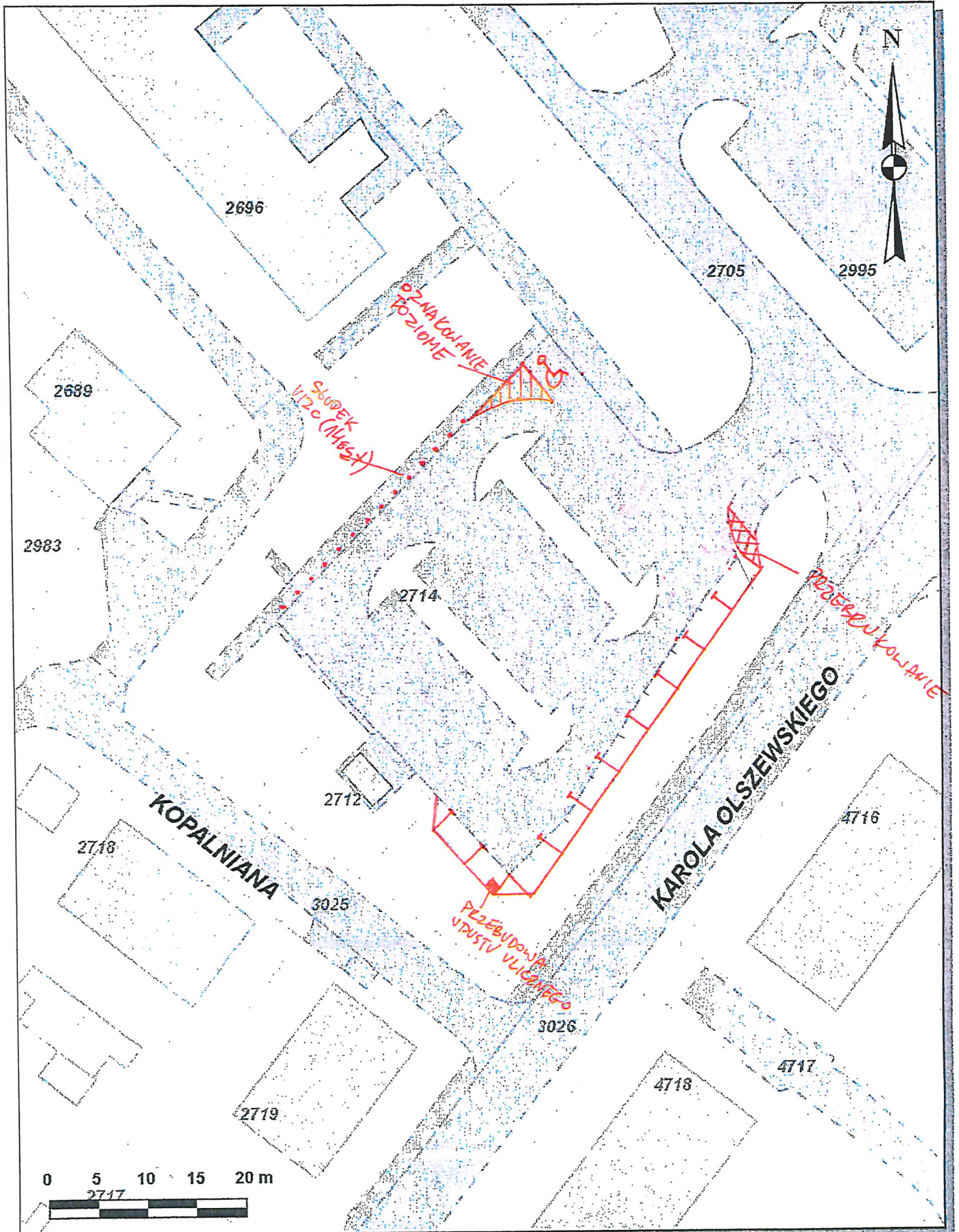
*osób fizycznych w związku z przetwarzaniem danych osobowych i w sprawie swobodnego przepływu takich danych oraz uchylenia dyrektywy 95/46/WE (ogólne rozporządzenie o ochronie danych) z dnia 27 kwietnia 2016 r. (Dz.Urz.U.E.L Nr 119, str.1) informuję, iż:*

- 1) administratorem Pani/Pana danych osobowych jest Gmina Miasta Jaworzna z siedzibą w Jaworznie, ul.Grunwaldzka 33;*
- 2) kontakt z inspektorem ochrony danych wyznaczonym w Gminie Miasta Jaworzna możliwy jest za pośrednictwem adresu e-mail: [iod@um.jaworzno.pl](mailto:iod@um.jaworzno.pl) lub telefonicznie pod nr (32) 61 81 543;*
- 3) Pani/Pana dane osobowe przetwarzane będą w celu przeprowadzenia procedury Jaworzniackiego Budżetu Obywatelskiego;*
- 4) Pani/Pana dane osobowe nie będą przekazywane do państwa trzeciego/organizacji międzynarodowej;*
- 5) Pani/Pana dane osobowe będą przechowywane przez okres 12 miesięcy od zakończenia głosowania;*
- 6) posiada Pani/Pan prawo dostępu do treści swoich danych oraz prawo ich sprostowania, usunięcia, ograniczenia przetwarzania, prawo do przenoszenia danych, prawo wniesienia sprzeciwu, prawo do cofnięcia zgody w dowolnym momencie bez wpływu na zgodność z prawem przetwarzania, którego dokonano na podstawie zgody przed jej cofnięciem;*
- 7) ma Pani/Pan prawo wniesienia skargi do PUODO gdy uzna Pani/Pan, iż przetwarzanie danych osobowych Pani/Pana dotyczących narusza przepisy ogólnego rozporządzenia o ochronie danych osobowych z dnia 27 kwietnia 2016 r.;*
- 8) podanie przez Panią/Pana danych osobowych jest dobrowolne;*
- 9) Pani/Pana dane nie będą przetwarzane w sposób zautomatyzowany.*



Skala 1 : 500

mapa przygotowana przy użyciu  
Internetowego Serwera Danych Przestrzennych



Udostępniane informacje nie są dokumentami w postępowaniach administracyjnych i innych.  
Dokumenty należy zamawiać w Wydziale Geodezji co podlega opłatom zgodnie z Ustawą Prawo geodezyjne i kartograficzne (tj. Dz.U. z 2021r poz. ...)

## Arkusz1

Przebudowa parkingu przy ul. Olszewskiego				
Zakres	j.m.	ilość	cena netto	wartość
Dokumentacja projektowa	kpl	1	5 000,00 zł	5 000,00 zł
Wycinka zieleni	kpl	1	1 500,00 zł	1 500,00 zł
Rozbiórki krawężniki	m	50	9,00 zł	450,00 zł
Rozbiórka nawierzchni asfaltowej	m2	45	12,00 zł	540,00 zł
Poszerzenia pod nowe miejsca parkingowe	m2	125	75,00 zł	9 375,00 zł
Krawężniki	m	55	70,00 zł	3 850,00 zł
Nawierzchnia asfaltowa parking	m2	125	120,00 zł	15 000,00 zł
KD- przebudowa wpustu	szt	1	1 850,00 zł	1 850,00 zł
Słupki U12-c	szt	14	170,00 zł	2 380,00 zł
Oznakowanie poziome i pionowe	kpl	1	1 900,00 zł	1 900,00 zł
Roboty wykończeniowe	kpl	1	1 000,00 zł	1 000,00 zł
			<b>Suma netto</b>	<b>42 845,00 zł</b>
			<b>VAT</b>	<b>9 854,35 zł</b>
			<b>Suma brutto</b>	<b>52 699,35 zł</b>